



navrhovaná část

k.ú. Brušperk

k.ú. Krmelín


LEGENDA :

3772

hranice KN, parcelní číslo




parcelní hranice



stávající biokoridor



navrhovaný biokoridor



stávající odvodnění



VTL plynovod, ochranné pásmo

3241

dotčená parcela

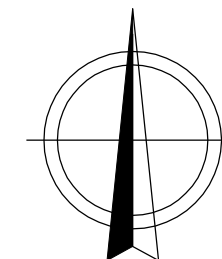


hranice staveniště

KLAD LISTŮ :


B.3.2

B.3.1



ZÁKRESY PODZEMNÍCH INŽ. SÍTÍ NELZE POUŽÍT
JAKO VYTÝČOVACÍ VÝKRES. PŘED ZAHÁJENÍM
STAVEBNÍCH PRACÍ MUSÍ INVESTITOR ZAJISTIT
VYTÝČENÍ SÍTÍ JEJICH SPRÁVCI A OZNAČENÍ SÍTÍ
V TERÉNU DLE PLATNÝCH PŘEDPISŮ

VÝŠKOVÝ SYSTÉM: Bp_v
SOUŘADNICOVÝ SYSTÉM: S-JTSK

Vypracoval	Zodpov.projektant	Hl. ing. projektu	Vedoucí střediska	 <div>AGPOL s.r.o. Jungmannova 153/12 779 00 Olomouc Česká republika</div>	
Mikulášková Milada	Ing. Plhák Václav	Ing. Skácel Miroslav	Ing. Vaculín O., Ph.D.		
Místo stavby	Brušperk	Kraj	Moravskoslezský	Počet formátů	2 A4
Investor	ČR - Státní pozemkový úřad, Krajský pozemkový úřad pro Moravskoslezský kraj			Datum	08/2017
Akce - objekt	Realizace SZ navržených v KoPÚ Brušperk - I. etapa			Stupeň	DSP+DPS
				Zakázkové číslo	2781/060
				Archivní číslo	2781
Příloha	Koordinační situace stavby (2/2)			Měřítko	Číslo výkresu
				1:2000	B.3.2